



CLUB ALPINO ITALIANO Sezione di MAROSTICA



Domenica 9 settembre 2018 MONTE RIONE

Prealpi vicentine – Gruppo del Novegno

Logistica

Accompagnatori

Direttivo sezionalei

Trasporto

Mezzi propri

Programma orario

h **7:00** Partenza da Marostica in Via delle Laste
h **8:30** Inizio escursione da Contrà Rossi (Tretto di Schio)
h **18:00** Rientro previsto a Marostica

Iscrizioni

Le iscrizioni si ricevono in sede, versando la quota di partecipazione, martedì 4/9 o giovedì 6/9 (Marostica) o mercoledì 5/9 (Sandrigo). Per informazioni potete contattare il numero telefonico **339 814 8800** nelle due settimane precedenti l'escursione, nelle ore di apertura sede.

La Settimana nazionale dell'escursionismo

La SNE è un evento che viene proposto annualmente a tutti i soci CAI, scegliendo di volta in volta una zona montuosa ricca di interesse per gli escursionisti.

Quest'anno cade il centenario della fine della Grande guerra, che ha visto le prealpi vicentine interessate fino agli ultimi combattimenti. Proprio per questo, l'Associazione delle sezioni vicentine del CAI (14 sezioni, oltre 13.000 soci) si è offerta di organizzare la 20ª edizione della SNE. Ai partecipanti (mediamente un migliaio, provenienti da tutta l'Italia) verranno proposte decine di escursioni che interesseranno l'intero arco prealpino che va dal Gruppo del Carega al Massiccio del Grappa. La nostra Sezione collaborerà alla realizzazione della SNE offrendo un adeguato numero di accompagnatori, che guideranno alcune escursioni, e proponendo ai propri soci un'escursione collettiva (qui di seguito descritta) scelta tra quelle presenti nel calendario SNE.

La SNE 2018 è stata sinteticamente presentata nel numero del mese di giugno della rivista Montagne 360; ne daremo ulteriore descrizione nel prossimo numero del nostro Notiziario. Chi desiderasse partecipare a titolo personale a qualcuna delle altre escursioni a calendario può visionarne l'elenco dettagliato tramite gli appositi link presenti nel sito sezionale.

L'ambiente

La nostra sezione ha scelto dal calendario SNE l'escursione qui descritta: si tratta di un itinerario poco impegnativo, ma molto interessante per i suoi emozionanti panorami e per le sue testimonianze storiche legate alla prima guerra mondiale.

Il monte Novegno è 'quasi' una montagna vera: ha dei ripidi versanti boscosi e la sua sommità è un altopiano prativo a forma di ampia conca (Busa del Novegno) con le cime principali sull'anello marginale (Monte Rione, Cima Novegno e Cima Priaforà). La vera magia del Novegno è proprio l'ondulata dorsale erbosa che cinge la "Busa": percorrendola si possono ammirare fiori, fauna, opere militari e panorami sempre diversi (l'alta pianura vicentina da una parte e la Valdastico dall'altra, con vedute grandiose su tutto l'altopiano di Asiago, gli altipiani trentini, il Pasubio e le Piccole Dolomiti). Durante la prima guerra mondiale il Novegno ha avuto grande importanza strategica, perché consentiva di controllare Valli del Pasubio, Pasubio, Fiorentini, valle di Posina, Tonezza e l'altopiano di Asiago. Il Novegno non è mai stato conquistato dal nemico e ha avuto il suo momento di gloria nel fermare l'avanzata della Strafexpedition durante i giorni 12/13 giugno 1916.

Sulla cima del Monte Rione esisteva una piccola fortezza con alcune postazioni d'artiglieria; l'Associazione ricercatori storici "IV Novembre" di Schio ha recentemente recuperato e reso accogliente il "forte Rionvon".

L'itinerario

Il nostro itinerario ad anello parte da Contrà Rossi (sulla strada Sant'Ulderico - Bosco di Tretto - Santa Caterina) e sale, con qualche tratto ripido, fino alla Pozza Lunga (bordo meridionale di Busa Novegno); da qui si attraversa in quota il versante sud-ovest del Monte Rione raggiungendo la sella che lo separa dal Monte Caliano. Si riprende a procedere verso est lungo lo spartiacque e, sfiorando le cime che si possono facilmente salire (portano tutte segni di opere militari), si giunge per un facile tratto panoramico a cavallo fra le valli Posina e Leogra alla vetta del Monte Rione.

Al ritorno si scende lungo la strada militare alla Busa Novegno e a si costeggia fino alla Pozza lunga; si rientra poi per il percorso di andata a Contrà Rossi.

Il percorso in sintesi (Mappa a pag. 3)

Contrà Rossi (900 m) – Pozza lunga (1513 m) – Sella Monte Caliano (1592 m) - Monte Rione (1691 m) – Malga Pianeti (1324 m) – Contrà Rossi

Caratteristiche tecniche

| | |
|-----------------|---------------------------------|
| Difficoltà | E |
| Ore di cammino | 5 |
| Dislivelli | ↑↓ 800 m – Quota massima 1700 m |
| Equipaggiamento | Torcia elettrica |
| Pranzo | Al sacco |

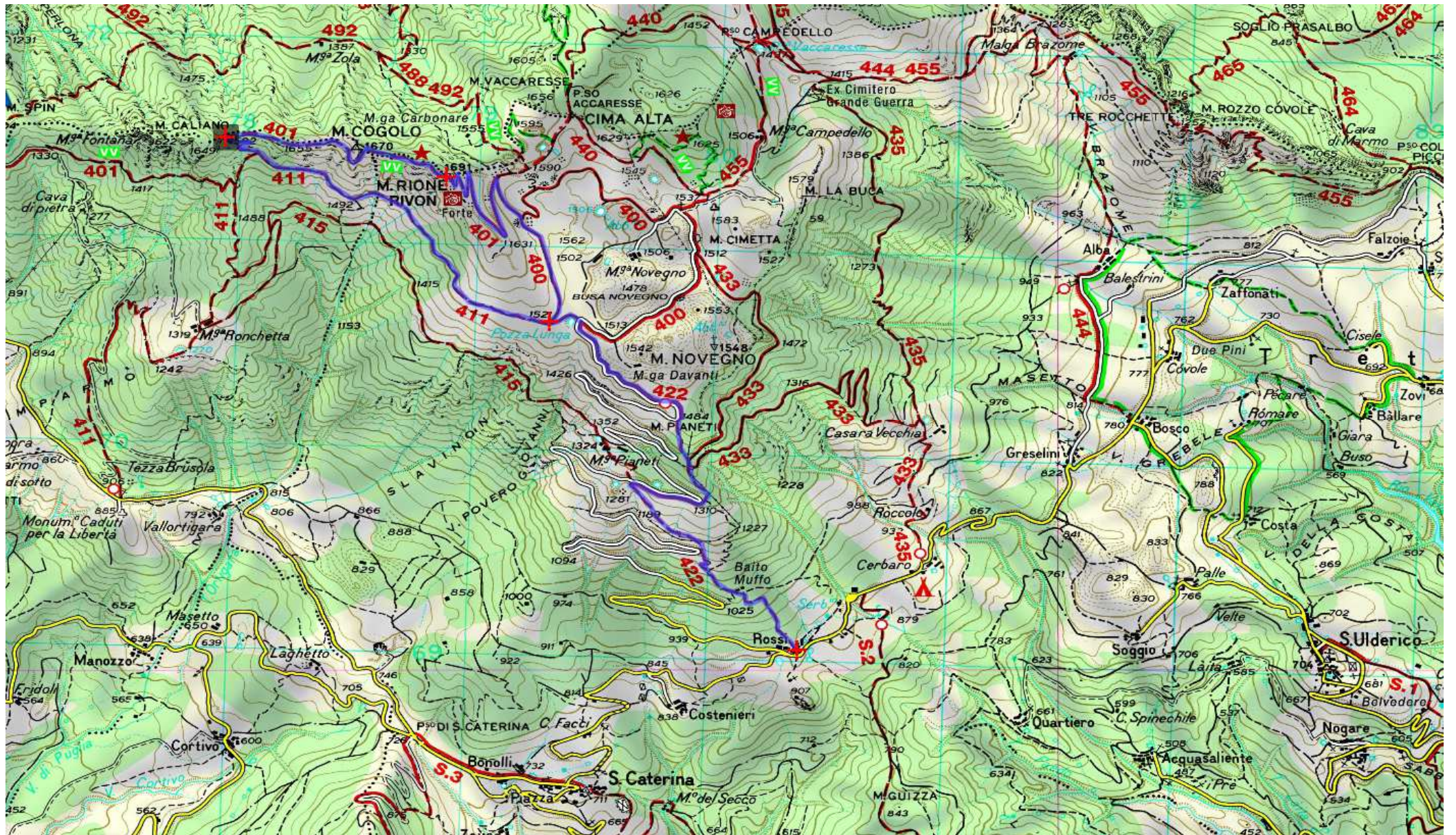
Altre informazioni


Cartografia

Associazione delle Sezioni vicentine – Valdastico foglio Sud


Note

- In considerazione delle condizioni ambientali e meteo il percorso potrà subire delle variazioni che saranno valutate dai responsabili dell'escursione.
- Si richiamano le indicazioni riportate nel regolamento di partecipazione alle Escursioni Sociali.
- **Prossime escursioni** in calendario:
 - 16 settembre Cadini di Misurina (Dolomiti orientali)
 - 22-23 settembre Monte Cogliàns (Alpi carniche)
 - 7 ottobre Monte Migògn (Gruppo della Marmolada)





Forte Rivon



Busa Novegno



Busa Novegno e Monte Summano